# Catálogo de Bienes y Espacios Protegidos
# - MONTURQUE -

## 1. INFORMACIÓN DEL EDIFICIO CATALOGADO

### 1.1. IDENTIFICACIÓN **I-01**

**Denominación** **Castillo**

**Dirección** C/ Rafael de Lara Jiménez, s/n

**Referencia Catastral** 0387307UG6408N0001XP

### 1.2. DESCRIPCIÓN

**Tipología** Asentamiento y Arquitectura defensiva

**Cronología** Desde el Calcolítico hasta la Edad Media

**Características físicas** La zona incluye torres existentes, parte del antiguo recinto y restos arqueológicos de diversas épocas. En conjunto ocupan una superficie de unos 1.525 metros cuadrados. En la actualidad se encuentra en pie un torreón de cinco esquinas labrado en cantería, denominado "Torre del Chacón", que cubre el flanco sur de la fortaleza. En el centro de la plaza de armas se encuentra la Torre del Homenaje, de planta cuadrada. Se accede por puerta de arco apuntado de piedra a una sala abovedada de ladrillo, del que parte una escalera a planta baja. Se conservan las gorroneras dentro de un arco campanil que abarca todo el grosor del muro. Segundo piso abovedado sin pechinas. El aparejo de la torre es de mampostería cascada así como en las murallas adyacentes. Además de lienzos interiores, existe un aljibe de forma rectangular con los lados menores semicirculares

**Características morfológicas** Exteriormente el conjunto se encuentra en un evidente estado de ruina. Las murallas se encuentran desmochadas por el norte y hacia el lado sur las edificaciones parasitarias no permiten observar la delineación de estos muros. La torre del homenaje es la única estructura que muestra un estado próximo a su original

**Uso** Equipamiento

**Estado de conservación** Regular

**Régimen de propiedad** Público

### 1.3. BIBLIOGRAFÍA

Sistema de Información del Patrimonio Histórico de Andalucía
Catálogo de la Diputación Provincial de Córdoba

### 1.4. INFORMACIÓN FOTOGRÁFICA Y PLANIMÉTRICA

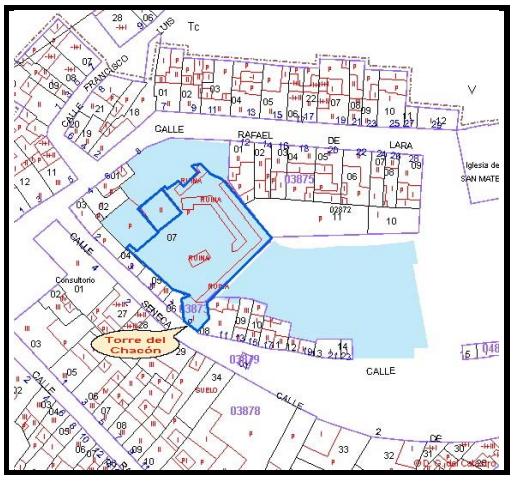

## 2. JUSTIFICACIÓN DE LA PROTECCIÓN

### 2.1. LEGISLACIÓN SECTORIAL APLICABLE

Decreto de 22/04/49 y B.I.C. por la Disposición Adicional Segunda de la Ley de Patrimonio Histórico Español
B.I.C. (Monumento) B.O.E. 29/06/1985
Inventario de Yacimientos Arqueológicos de Andalucía. Consejería de Cultura
Planeamiento General de Monturque

### 2.2. VALORACIÓN CUALITATIVA

Castillo de la localidad, referente social y cultural de los habitantes del municipio, y elemento identificador del mismo para los visitantes foráneos. Además del interés que revisten las estructuras medievales, el lugar es arqueológicamente un asentamiento de gran potencia: unos 7 metros. Presenta una secuencia cronológica que abarca desde el Calcolítico Final hasta la iberización, cuyos niveles aparecen desmantelados por las fases siguientes romana y medieval

## 3. DETERMINACIONES DE PROTECCIÓN

### 3.1. CONDICIONES DE USO

**Prioritario** Equipamiento

**Permitidos** Equipamiento

**Prohibidos** Todos los demás

### 3.2. GRADO DE PROTECCIÓN

Integral

### 3.3. NIVELES DE INTERVENCIÓN

**0. Espacios libres**

**1. Mantenimiento y conservación** Las permitidas según legislación sectorial específica

**2. Consolidación y restauración** Las permitidas según legislación sectorial específica

**3. Redistribución**

**4. Renovación**

**5. Ampliación**

**6. Reimplantación tipológica**

**7. Sustitución**

### 3.4. ACTUACIONES PREVISTAS

**De conservación necesarias** Consolidación de los diferentes elementos integrantes de la fortificación

**Actuaciones programadas**

## 3.5. DEFINICIÓN GRÁFICA DE LOS NIVELES DE PROTECCIÓN

## 1. INFORMACIÓN DEL EDIFICIO CATALOGADO

### 1.1. IDENTIFICACIÓN I-02

| | |
|---|---|
| **Denominación** | **Ermita del Santo Cristo** |
| **Dirección** | C/ Santo Cristo, s/n |
| **Referencia Catastral** | 0185501UG6408N0001TP |

### 1.2. DESCRIPCIÓN

| | |
|---|---|
| **Tipología** | Arquitectura religiosa |
| **Cronología** | s. XX (1923) |
| **Características físicas** | Templo construido en 1923, sobre otro anterior con origen en el s. XVI. Presenta una sola nave con cubierta rebajada dividida en cuatro espacios separados por arcos fajones sobre pilastras en los cuales se abren pequeños altares de medio punto. Cabecera rectangular y pequeño coro a los pies sobre tres arcos de medio punto |
| **Características morfológicas** | Al exterior lo único destacable es la espadaña de ladrillo de dos cuerpos, con vanos de medio punto y remate con frontón triangular |
| **Uso** | Equipamiento religioso |
| **Estado de conservación** | Buena |
| **Régimen de propiedad** | Privada |

### 1.3. BIBLIOGRAFÍA

Catálogo de la Diputación Provincial de Córdoba

### 1.4. INFORMACIÓN FOTOGRÁFICA Y PLANIMÉTRICA

## 2. JUSTIFICACIÓN DE LA PROTECCIÓN

### 2.1. LEGISLACIÓN SECTORIAL APLICABLE

Inventario de Bienes de Interés Patrimonial - Consejería de Cultura
Planeamiento General de Monturque

### 2.2. VALORACIÓN CUALITATIVA

Elemento religioso en uso, enrraizado en el sentimiento popular

## 3. DETERMINACIONES DE PROTECCIÓN

### 3.1. CONDICIONES DE USO

**Prioritario** Equipamiento religioso

**Permitidos** Equipamiento religioso

**Prohibidos** Todos los demás

### 3.2. GRADO DE PROTECCIÓN

Integral

### 3.3. NIVELES DE INTERVENCIÓN

**0. Espacios libres**

**1. Mantenimiento y conservación**

**2. Consolidación y restauración** Se permiten obras de carácter estructural destinadas a mantener la estabilidad del edificio necesaria para su uso, sin modificar las características estructurales originales, ni sus elementos o aspectos esenciales

**3. Redistribución**

**4. Renovación**

**5. Ampliación**

**6. Reimplantación tipológica**

**7. Sustitución**

### 3.4. ACTUACIONES PREVISTAS

**De conservación necesarias**

**Actuaciones programadas**

## 3.5. DEFINICIÓN GRÁFICA DE LOS NIVELES DE PROTECCIÓN

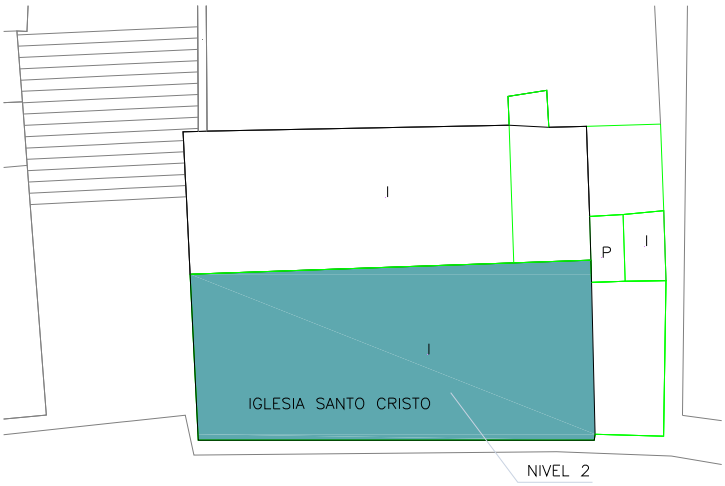

## 1. INFORMACIÓN DEL EDIFICIO CATALOGADO

### 1.1. IDENTIFICACIÓN I-03

| | |
|---|---|
| **Denominación** | **Iglesia Parroquial de San Mateo** |
| **Dirección** | C/ Rafael de Lara Jiménez, s/n |
| **Referencia Catastral** | 0488113UG6408N0001GP |

### 1.2. DESCRIPCIÓN

| | |
|---|---|
| **Tipología** | Arquitectura religiosa |
| **Cronología** | s. XVI |
| **Características físicas** | Iglesia del siglo XVI de tres naves y crucero. Nave central más ancha cubierta con cubierta mudejar de par y nudillo, y ladrillo por tabla, con jaldetas lisas y tirantes pareados muy sencillos, las naves laterales más pequeñas se cubren con bóveda de yeso casi planas, realizadas en 1913. Las naves se separan por cuatro arcadas con arcos apuntados sobre pilares octogonales. Muros de mampostería de piedra alternando con sillares en las esquinas. Posee tres capillas laterales en la nave del Evangelio, compuestas cada una por dos estancias. La primera, partiendo de la cabecera. se cubre con bóvedas de arista y la segunda con bóvedas elípticas y de casquete circular (profusamente decoradas con motivos de hojarasca). Crucero con bóvedas semiesféricas sobre pechinas. |
| **Características morfológicas** | El exterior presenta una moderna fachada de reciente factura, coronada con espadaña de dos cuerpos y rematada con frontón triangular. Cubierta a dos aguas. |
| **Uso** | Equipamiento religioso |
| **Estado de conservación** | Bueno |
| **Régimen de propiedad** | Privada |

### 1.3. BIBLIOGRAFÍA

Sistema de Información del Patrimonio Histórico de Andalucía

### 1.4. INFORMACIÓN FOTOGRÁFICA Y PLANIMÉTRICA

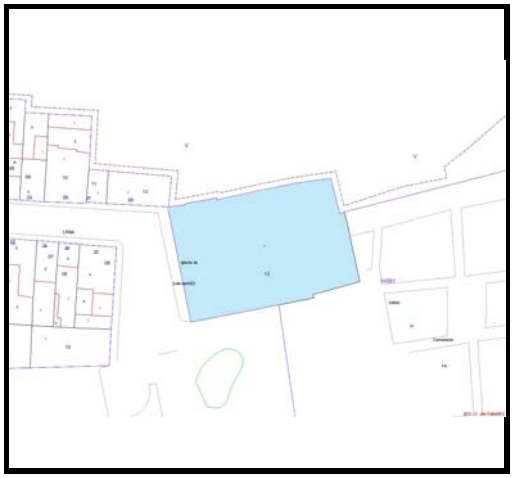

## 2. JUSTIFICACIÓN DE LA PROTECCIÓN

### 2.1. LEGISLACIÓN SECTORIAL APLICABLE

Inventario de Bienes de Interés Patrimonial - Consejería de Cultura
En proceso de incoación como B.I.C.
Planeamiento General de Monturque

### 2.2. VALORACIÓN CUALITATIVA

Iglesia parroquial del municipio

## 3. DETERMINACIONES DE PROTECCIÓN

### 3.1. CONDICIONES DE USO

**Prioritario** Equipamiento religioso

**Permitidos** Equipamiento religioso

**Prohibidos** Todos los demás

### 3.2. GRADO DE PROTECCIÓN

Integral

### 3.3. NIVELES DE INTERVENCIÓN

**0. Espacios libres**

**1. Mantenimiento y conservación**

**2. Consolidación y restauración** Se permiten obras de carácter estructural destinadas a mantener la estabilidad del edificio necesaria para su uso, sin modificar las características estructurales originales, ni sus elementos o aspectos esenciales

**3. Redistribución**

**4. Renovación**

**5. Ampliación**

**6. Reimplantación tipológica**

**7. Sustitución** Se permitirán obras de demolición total o parcial de los anexos a la edificación principal a la edificación principal y su sustitución por una construcción de nueva planta, con la limitación de la edificabilidad establecida por el planeamiento

### 3.4. ACTUACIONES PREVISTAS

**De conservación necesarias**

**Actuaciones programadas**

## 3.5. DEFINICIÓN GRÁFICA DE LOS NIVELES DE PROTECCIÓN

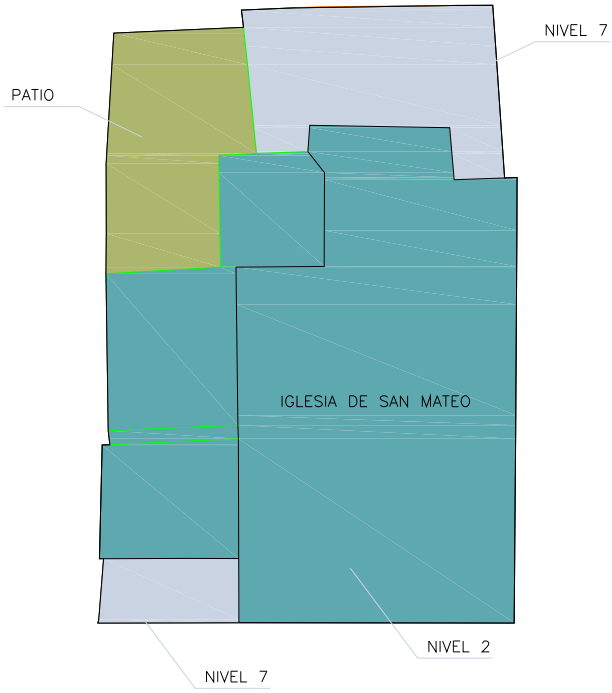

## 1. INFORMACIÓN DEL EDIFICIO CATALOGADO

### 1.1. IDENTIFICACIÓN **E-01**

| | |
|---|---|
| **Denominación** | **Casa del Cura** |
| **Dirección** | C/ Santo Cristo,nº 6 |
| **Referencia Catastral** | 0186509UG6408N0001DP |

### 1.2. DESCRIPCIÓN

| | |
|---|---|
| **Tipología** | Arquitectura civil residencial |
| **Cronología** | Principios del siglo XX |
| **Características físicas** | Se trata de la vivienda más antigua de la localidad sin haber sido transformada, y conocida como la Casa del Cura, por haber sido con anterioridad la residencia del párroco. Presenta dos cuerpos construidos de estructura de muros de carga paralelos a linea de fachada, que constituyen la zona edificada. La primera crujía, exterior, muestra tres alturas (dos plantas sobre rasante y desván), y la siguiente disminuye en una altura para quedarse en dos. Tras ésta aparece un espacio abierto a modo de patio trasero, que constituye 1/3 de la superficie total de la parcela |
| **Características morfológicas** | Fachada simétrica con amplios vanos con arco rebajado enmarcados por leves molduras |
| **Uso** | Residencial, actualmente abandonado |
| **Estado de conservación** | Ruina |
| **Régimen de propiedad** | Privado |

### 1.3. BIBLIOGRAFÍA

Catálogo Histórico Artístico de la Provincia de Córdoba

### 1.4. INFORMACIÓN FOTOGRÁFICA Y PLANIMÉTRICA

## 2. JUSTIFICACIÓN DE LA PROTECCIÓN

### 2.1. LEGISLACIÓN SECTORIAL APLICABLE

Planeamiento General de Monturque
Ordenanza de Casco Histórico

### 2.2. VALORACIÓN CUALITATIVA

Protección Ambiental previa eliminada por estar el edificio englobado dentro del Conjunto de Interés de la Calle Santo Cristo

## 3. DETERMINACIONES DE PROTECCIÓN

### 3.1. CONDICIONES DE USO

**Prioritario** Residencial en todas su categorías.

**Permitidos** Social, Docente.

**Prohibidos** Todos los demás

### 3.2. GRADO DE PROTECCIÓN

Estructural

### 3.3. NIVELES DE INTERVENCIÓN

**0. Espacios libres**

**1. Mantenimiento y conservación**

**2. Consolidación y restauración** Se permiten obras de carácter estructural destinadas a mantener la estabilidad de la fachada del edificio necesarias, sin modificar las características estructurales originales, ni sus elementos o aspectos esenciales

**3. Redistribución**

**4. Renovación** Se permiten obras de nueva planta que sustituyan parte del edificio por razones de deterioro, sin que suponga una modificación de la superficie total construida

**5. Ampliación**

**6. Reimplantación tipológica**

**7. Sustitución** Se permitirán obras de demolición total o parcial de los anexos a la edificación principal a la edificación principal y su sustitución por una construcción de nueva planta, con la limitación de la edificabilidad establecida por el planeamiento

### 3.4. ACTUACIONES PREVISTAS

**De conservación necesarias** Necesita restauración. Consolidación estructural, sustitución de los elementos de la cubierta deteriorados

**Actuaciones programadas**

## 3.5. DEFINICIÓN GRÁFICA DE LOS NIVELES DE PROTECCIÓN

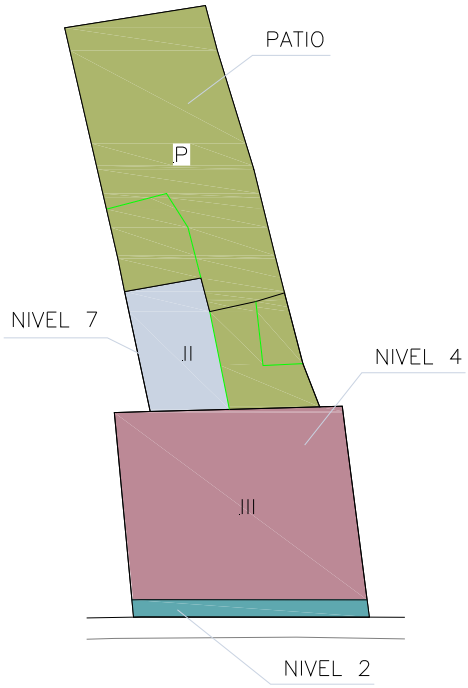

## 1. INFORMACIÓN DEL EDIFICIO CATALOGADO

### 1.1. IDENTIFICACIÓN E-02

| | |
|---|---|
| **Denominación** | **Lagar Villa Luisa** |
| **Dirección** | C/ San Antonio, s/n |
| **Referencia Catastral** | 0786801UG6408N0001BP |

### 1.2. DESCRIPCIÓN

| | |
|---|---|
| **Tipología** | Arquitectura civil industrial |
| **Cronología** | 1920/1951 |
| **Características físicas** | Antiguo lagar hoy transformado del que se conserva en buenas condiciones su exterior. Se trata de un edificio con planta en forma de U creando un patio entre sus dos brazos y cerrado por portada |
| **Características morfológicas** | El edificio es de dos plantas con zócalo, marcaplantas, cornisa y cubierta a dos aguas de teja árabe. La fachada se encuentra enmarcada por pilastras toscanas y presenta vanos rebajados con guardapolvos. Los dos cuerpos laterales se cierran con grandes frontones mixtilineos con vanos ovalados en su interior. Antecediendo el patio se ubica la portada, de medio punto, flanqueada por pilastras toscanas, con diferentes molduras y coronada con bolas. En la portada se incluye azulejo con nombre y año de fundación del lagar |
| **Uso** | Industrial |
| **Estado de conservación** | Bueno en fachada, malo al interior |
| **Régimen de propiedad** | Privada |

### 1.3. BIBLIOGRAFÍA

No existen referencias bibliográficas

### 1.4. INFORMACIÓN FOTOGRÁFICA Y PLANIMÉTRICA

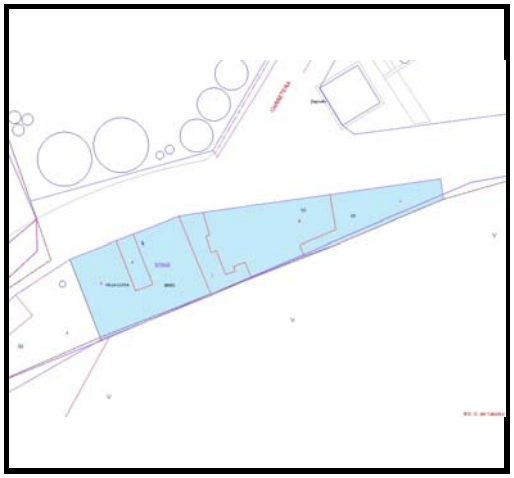

## 2. JUSTIFICACIÓN DE LA PROTECCIÓN

### 2.1. LEGISLACIÓN SECTORIAL APLICABLE

Inventario de Bienes de Interés Patrimonial - Consejería de Cultura

### 2.2. VALORACIÓN CUALITATIVA

Interesante edificio industrial de la tipología de crujías formando una U en torno a un patio

## 3. DETERMINACIONES DE PROTECCIÓN

### 3.1. CONDICIONES DE USO

**Prioritario** Industria de Producción y almacenaje

**Permitidos** Vivienda unifamiliar, Vivienda plurifamiliar, Garaje, Hotelero, Social, Comercial, Talleres y pequeñas industrias compatibles con las viviendas, De relación y espectáculos

**Prohibidos** Todos los demás

### 3.2. GRADO DE PROTECCIÓN

Estructural

### 3.3. NIVELES DE INTERVENCIÓN

**0. Espacios libres** Se permitirán obras cuya finalidad sea la de mantener la esencia del espacio sin modificar sus características estructurales básicas, sin compartimentaciones ni cubiertas

**1. Mantenimiento y conservación**

**2. Consolidación y restauración**

**3. Redistribución** Se permiten obras de modificación de la organización general del edificio, referida al número y disposición de las unidades habitables que contiene, o a la redistribución interior de éstas, de forma que no supongan una modificación estructural básica ni aumento de la superficie construida

**4. Renovación**

**5. Ampliación**

**6. Reimplantación tipológica**

**7. Sustitución** Se permite la demolición total o parcial de la edificación existente y sustitución por una construcción de nueva planta con la limitación de la edificabilidad establecida por el plan

### 3.4. ACTUACIONES PREVISTAS

**De conservación necesarias**

**Actuaciones programadas**

## 3.5. DEFINICIÓN GRÁFICA DE LOS NIVELES DE PROTECCIÓN

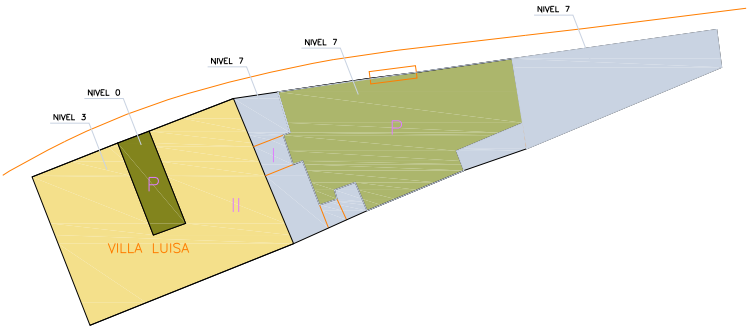

## 1. INFORMACIÓN DEL EDIFICIO CATALOGADO

### 1.1. IDENTIFICACIÓN **E-03**

| | |
|---|---|
| **Denominación** | **Padre Curiel 30** |
| **Dirección** | c/ Padre Curiel, nº 30 |
| **Referencia Catastral** | 0485604UG6408N0001SP |

### 1.2. DESCRIPCIÓN

| | |
|---|---|
| **Tipología** | Edificio |
| **Cronología** | |
| **Características físicas** | Edificio desaparecido |
| **Características morfológicas** | Edificio desaparecido |
| **Uso** | Residencial |
| **Estado de conservación** | Sustituido |
| **Régimen de propiedad** | Privada |

### 1.3. BIBLIOGRAFÍA

No existen referencias bibliográficas

### 1.4. INFORMACIÓN FOTOGRÁFICA Y PLANIMÉTRICA

## 2. JUSTIFICACIÓN DE LA PROTECCIÓN

### 2.1. LEGISLACIÓN SECTORIAL APLICABLE

Planeamiento General de Monturque

### 2.2. VALORACIÓN CUALITATIVA

Edificio desaparecido.
Protección previa: Protección Estructural Histórica. Se establece el mantenimiento de la protección, a pesar de quedar desaparecido, debido a no haber sido una obra que respetara la anterior normaiva de protección respecto al edificio

## 3. DETERMINACIONES DE PROTECCIÓN

### 3.1. CONDICIONES DE USO

**Prioritario** Residencial en todas su categorías.

**Permitidos** Hotelero, Social, Docente, Oficinas, De relación y espectáculos.

**Prohibidos** Todos los demás

### 3.2. GRADO DE PROTECCIÓN

Estructural

### 3.3. NIVELES DE INTERVENCIÓN

**0. Espacios libres**

**1. Mantenimiento y conservación**

**2. Consolidación y restauración**

**3. Redistribución**

**4. Renovación**

**5. Ampliación**

**6. Reimplantación tipológica** Se permitirán obras de nueva planta que mantenga las características esenciales de la edificación anterior (organización de crujías y espacios libres; sistema de accesos, circulaciones y escaleras; alturas libres; sistema de cubiertas, y en general características físicas y morfológicas del edificio original, como fachada y huecos de fachada). Para ello se tomará en cuenta la planimetría original del edificio

**7. Sustitución**

### 3.4. ACTUACIONES PREVISTAS

**De conservación necesarias**

**Actuaciones programadas** Volver la edificación a su estado originario

## 3.5. DEFINICIÓN GRÁFICA DE LOS NIVELES DE PROTECCIÓN

## 1. INFORMACIÓN DEL EDIFICIO CATALOGADO

### 1.1. IDENTIFICACIÓN E-04

| | |
|---|---|
| **Denominación** | **Ramón y Cajal, 20** |
| **Dirección** | C/ Ramón y Cajal. n° 20 |
| **Referencia Catastral** | 0286511UG6408N0001LP |

### 1.2. DESCRIPCIÓN

| | |
|---|---|
| **Tipología** | Arquitectura civil residencial |
| **Cronología** | ss. XIX-XX |
| **Características físicas** | Vivienda de gran propietario de amplia fachada con tres plantas, crujía de acceso y patio. Las tres plantas presentan una altura similar, tanto en fachada como hacia el interior |
| **Características morfológicas** | Presenta tres plantas, marcaplantas, cornisa y cubierta a dos aguas. Presenta dos puertas ubicadas en el centro de la fachada. Los vanos similares, se distribuyen de manera simétrica, siendo rebajados, enmarcados por finas pilastras cajeadas y coronados con sencilla cornisa, a modo de guardapolvos. Los vanos de la planta media, se disponen sobre voladizo apoyado en ménsulas con rejas a media altura |
| **Uso** | Residencial |
| **Estado de conservación** | Bueno |
| **Régimen de propiedad** | Privada |

### 1.3. BIBLIOGRAFÍA

No existen referencias bibliográficas

### 1.4. INFORMACIÓN FOTOGRÁFICA Y PLANIMÉTRICA

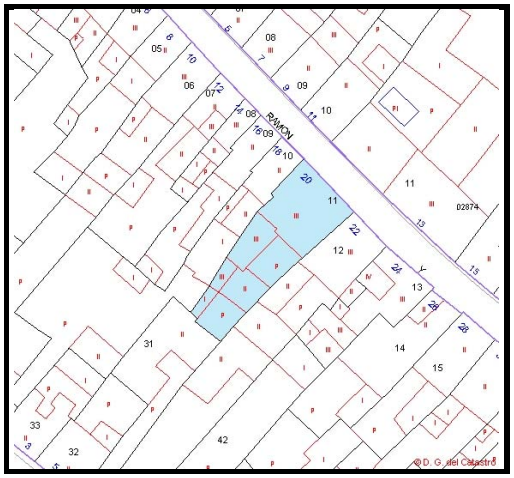

## 2. JUSTIFICACIÓN DE LA PROTECCIÓN

### 2.1. LEGISLACIÓN SECTORIAL APLICABLE

Inventario de Bienes de Interés Patrimonial - Consejería de Cultura
Planeamiento General de Monturque

### 2.2. VALORACIÓN CUALITATIVA

Protección previa: Ambiental
Uno de los mejores ejemplos de vivienda de labrador del municipio, que mantiene inalteradas la mayor parte de sus características

## 3. DETERMINACIONES DE PROTECCIÓN

### 3.1. CONDICIONES DE USO

**Prioritario** Residencial en todas su categorías.

**Permitidos** Hotelero, Social, Docente, Oficinas, De relación y espectáculos.

**Prohibidos** Todos los demás

### 3.2. GRADO DE PROTECCIÓN

Estructural

### 3.3. NIVELES DE INTERVENCIÓN

**0. Espacios libres**

**1. Mantenimiento y conservación**

**2. Consolidación y restauración** Son necesarias obras de carácter estructural destinadas a mantener la estabilidad del edificio necesaria para su uso, sin modificar las características estructurales originales, ni sus elementos o aspectos esenciales

**3. Redistribución**

**4. Renovación**

**5. Ampliación**

**6. Reimplantación tipológica**

**7. Sustitución**

### 3.4. ACTUACIONES PREVISTAS

**De conservación necesarias**

**Actuaciones programadas**

## 3.5. DEFINICIÓN GRÁFICA DE LOS NIVELES DE PROTECCIÓN

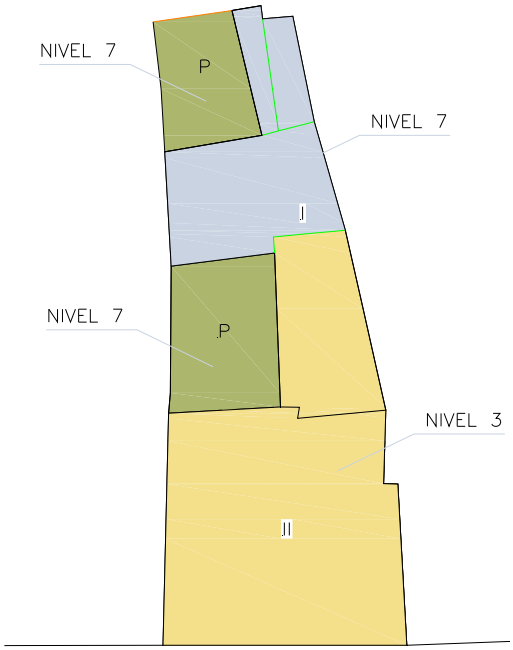

## 1. INFORMACIÓN DEL EDIFICIO CATALOGADO

### 1.1. IDENTIFICACIÓN E-05

| | |
|---|---|
| **Denominación** | **Santo Cristo, 10** |
| **Dirección** | C/ Santo Cristo, n° 10 |
| **Referencia Catastral** | 0186510UG6408N0001KP |

### 1.2. DESCRIPCIÓN

| | |
|---|---|
| **Tipología** | Arquitectura civil residencial |
| **Cronología** | fin s. XIX - princ. XX |
| **Características físicas** | Presenta en planta dos crujías la primera de dos plantas y desván, éste de menor altura. La segunda, posiblemente amortización de un original patio, mantiene una altura. |
| **Características morfológicas** | Es de dos plantas y cámara, y cubierta a dos aguas. La puerta rebajada y moldurada se ubica en el centro de la fachada creando un eje de simetría basado en arcos rebajados, algunos de ellos moldurados, tratándose los de la primera planta de balcones sobre voladizo |
| **Uso** | Residencial |
| **Estado de conservación** | Muy malo |
| **Régimen de propiedad** | Privada |

### 1.3. BIBLIOGRAFÍA

No existen referencias bibliográficas

### 1.4. INFORMACIÓN FOTOGRÁFICA Y PLANIMÉTRICA

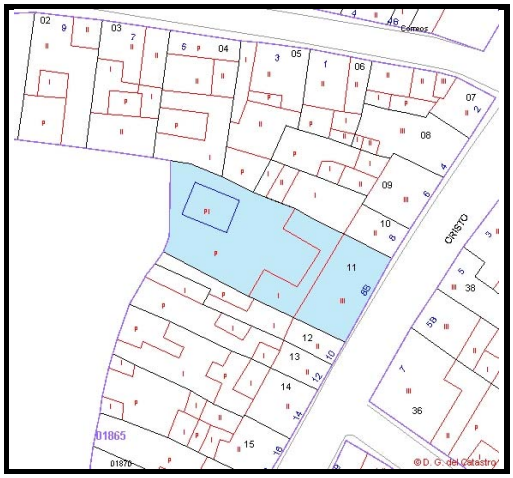

## 2. JUSTIFICACIÓN DE LA PROTECCIÓN

### 2.1. LEGISLACIÓN SECTORIAL APLICABLE

Inventario de Bienes de Interés Patrimonial - Consejería de Cultura
Planeamiento General de Monturque

### 2.2. VALORACIÓN CUALITATIVA

Valorada a nivel popular como una de las casas más antiguas de la localidad.
Protección previa: Estructural Tipológica.
Se incluye dentro del Conjunto de Interés de la Calle Santo Cristo

## 3. DETERMINACIONES DE PROTECCIÓN

### 3.1. CONDICIONES DE USO

**Prioritario** Residencial en todas su categorías.

**Permitidos** Hotelero, Social, Docente, Oficinas, De relación y espectáculos.

**Prohibidos** Todos los demás

### 3.2. GRADO DE PROTECCIÓN

Estructural

### 3.3. NIVELES DE INTERVENCIÓN

**0. Espacios libres**

**1. Mantenimiento y conservación**

**2. Consolidación y restauración** Se permiten obras de carácter estructural destinadas a mantener la estabilidad de la fachada del edificio necesarias, sin modificar las características estructurales originales, ni sus elementos o aspectos esenciales

**3. Redistribución**

**4. Renovación** Se permiten obras de nueva planta que sustituyan parte del edificio por razones de deterioro, sin que suponga una modificación de la superficie total construida

**5. Ampliación**

**6. Reimplantación tipológica**

**7. Sustitución** Demolición parcial de la edificación existente y sustitución por una construcción de nueva planta, con la limitación de la edificabilidad establecida por el Plan y la necesidad de respetar la actual fachada

### 3.4. ACTUACIONES PREVISTAS

**De conservación necesarias** Arreglo de revestimiento de fachada y sustitución de carpintería

**Actuaciones programadas**

## 3.5. DEFINICIÓN GRÁFICA DE LOS NIVELES DE PROTECCIÓN

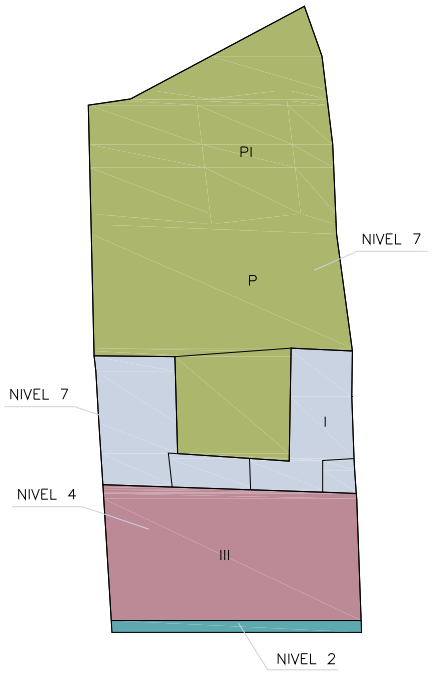

## 1. INFORMACIÓN DEL EDIFICIO CATALOGADO

### 1.1. IDENTIFICACIÓN **A-01**

| | |
|---|---|
| **Denominación** | **Padre Curiel 14** |
| **Dirección** | C/ Padre Curiel, nº 14 |
| **Referencia Catastral** | 0486107UG6408N0001GP |

### 1.2. DESCRIPCIÓN

| | |
|---|---|
| **Tipología** | Arquitectura civil residencial |
| **Cronología** | Principios del s. XX |
| **Características físicas** | Edificio de dos plantas y desván, con un cuerpo de acceso de doble crujía y patio con un cuerpo de reciente construcción de crujía perpendicular a fachada. Estructura de muros de carga paralelos a línea de fachada. Cubierta a dos aguas con vertiente hacia la calle y hacia el patio |
| **Características morfológicas** | Fachada con vanos amplios rectangulares con arco rebajado cerrados por rejería tradicional. Balcones en primera planta, y altura más reducida en la zona superior del desván |
| **Uso** | Residencial |
| **Estado de conservación** | Muy bueno |
| **Régimen de propiedad** | Privada |

### 1.3. BIBLIOGRAFÍA

No existen referencias bibliográficas

### 1.4. INFORMACIÓN FOTOGRÁFICA Y PLANIMÉTRICA

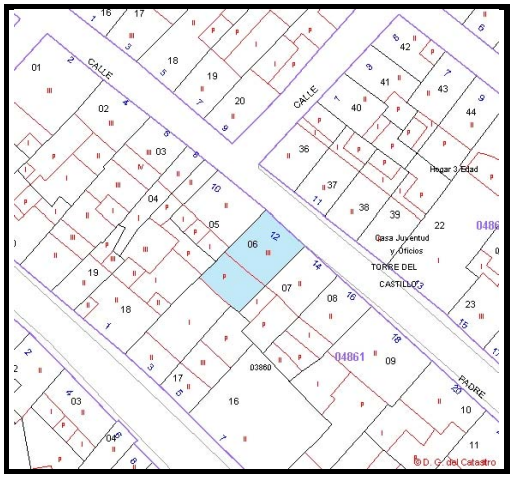

## 2. JUSTIFICACIÓN DE LA PROTECCIÓN

### 2.1. LEGISLACIÓN SECTORIAL APLICABLE

Planeamiento General de Monturque

### 2.2. VALORACIÓN CUALITATIVA

Edificio modificado, respetando las lineas originales y cierres de la fachada original

## 3. DETERMINACIONES DE PROTECCIÓN

### 3.1. CONDICIONES DE USO

**Prioritario** Residencial en todas su categorías.

**Permitidos** Hotelero, Social, Docente, Oficinas, De relación y espectáculos.

**Prohibidos** Todos los demás

### 3.2. GRADO DE PROTECCIÓN

Ambiental

### 3.3. NIVELES DE INTERVENCIÓN

**0. Espacios libres**

**1. Mantenimiento y conservación**

**2. Consolidación y restauración** Se permiten obras de carácter estructural destinadas a mantener la estabilidad de la fachada del edificio necesarias, sin modificar las características estructurales originales, ni sus elementos o aspectos esenciales

**3. Redistribución**

**4. Renovación**

**5. Ampliación**

**6. Reimplantación tipológica**

**7. Sustitución** Demolición parcial de la edificación existente y sustitución por una construcción de nueva planta, con la limitación de la edificabilidad establecida por el Plan.

### 3.4. ACTUACIONES PREVISTAS

**De conservación necesarias**

**Actuaciones programadas**

## 3.5. DEFINICIÓN GRÁFICA DE LOS NIVELES DE PROTECCIÓN

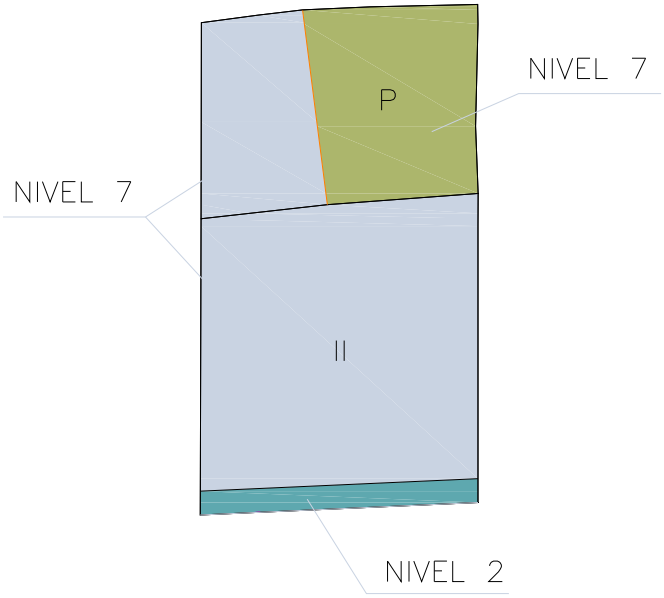

## 1. INFORMACIÓN DEL EDIFICIO CATALOGADO

### 1.1. IDENTIFICACIÓN A-02

| | |
|---|---|
| **Denominación** | **Gran Capitán 25** |
| **Dirección** | C/ Gran Capitán, nº 25 |
| **Referencia Catastral** | 0485624UG6408N0001MP |

### 1.2. DESCRIPCIÓN

| | |
|---|---|
| **Tipología** | Arquitectura civil industrial (en origen) |
| **Cronología** | s. XX |
| **Características físicas** | Antiguo edificio industrial de estructura con planta en U formada por tres crujías con patio central. En la actualidad cada una de las tres crujías se han segregado del edificio original, conformando solares independientes. Las dos crujías frontales (con fachada a la calle Gran Capitán) mantienen la fisonomía original de la construcción en cuanto a estructura básica, transformándose por completo la última crujía recayente a la calle Tetuán, aunque mantiene la altura y disposición de la cubierta original. El patio ha sido cubierto y reutilizado como cochera. |
| **Características morfológicas** | Fachada con dos plantas y cubierta a tres aguas en las crujías laterales y a dos en la frontal al fondo del patio central. Muestra los típicos arcos rebajados de principios del s. XX en los vanos de fachada. La puerta de acceso al patio ha sido modificada desconfigurando la unidad de la fachada |
| **Uso** | Residencial |
| **Estado de conservación** | Bueno |
| **Régimen de propiedad** | Privada |

### 1.3. BIBLIOGRAFÍA

No existen referencias bibliográficas

### 1.4. INFORMACIÓN FOTOGRÁFICA Y PLANIMÉTRICA

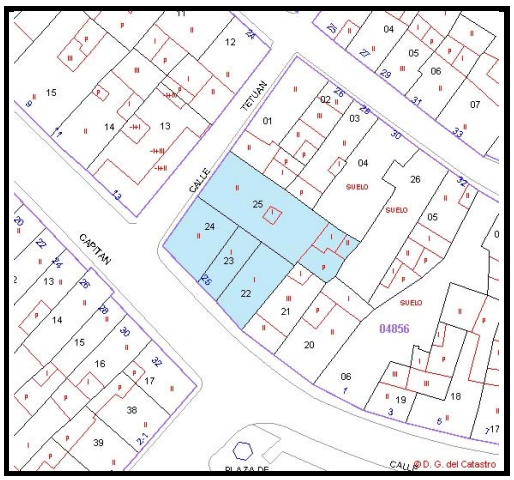

## 2. JUSTIFICACIÓN DE LA PROTECCIÓN

### 2.1. LEGISLACIÓN SECTORIAL APLICABLE

Planeamiento General de Monturque

### 2.2. VALORACIÓN CUALITATIVA

Aunque el edificio presenta exteriormente a grandes rasgos la originalidad de su construcción primera, las alteraciones posteriores han modificado su esencia en cuanto a su distribución interior. Si las dos crujías laterales y el patio (fachada a C/ Gran Capitán) presentan un estado similar al original, la crujía posterior (fachada a C/ Tetuán) ha sido modificada perdiendo cualquier interés. El conjunto pierde interés en gran parte debido a que se encuentra dividido en cuatro solares diferentes, cada uno evolucionado de forma propia. El patio originalmente

## 3. DETERMINACIONES DE PROTECCIÓN

### 3.1. CONDICIONES DE USO

**Prioritario** Residencial en todas su categorías.

**Permitidos** Hotelero, Social, Docente, Oficinas, De relación y espectáculos.

**Prohibidos** Todos los demás

### 3.2. GRADO DE PROTECCIÓN

Ambiental

### 3.3. NIVELES DE INTERVENCIÓN

**0. Espacios libres**

**1. Mantenimiento y conservación**

**2. Consolidación y restauración** Se permiten obras de carácter estructural destinadas a mantener la estabilidad de la fachada del edificio necesarias, sin modificar las características estructurales originales, ni sus elementos o aspectos esenciales

**3. Redistribución**

**4. Renovación**

**5. Ampliación**

**6. Reimplantación tipológica**

**7. Sustitución** Se permitirán obras de demolición total o parcial de los anexos a la edificación principal a la edificación principal y su sustitución por una construcción de nueva planta, con la limitación de la edificabilidad establecida por el planeamiento

### 3.4. ACTUACIONES PREVISTAS

**De conservación necesarias**

**Actuaciones programadas** Dar unidad al edificio con la demolición de la construcción que ha amortizado el patio, modificando además el acceso por otro más en consonancia con el edificio. Cambio de las rejas de la crujía Norte por otras más similares a las de la crujía Sur

## 3.5. DEFINICIÓN GRÁFICA DE LOS NIVELES DE PROTECCIÓN

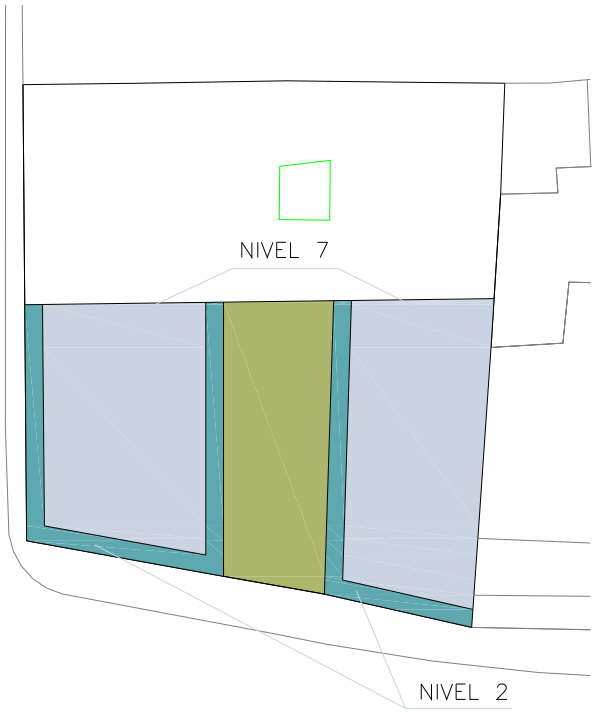

## 1. INFORMACIÓN DEL EDIFICIO CATALOGADO

### 1.1. IDENTIFICACIÓN CI-01

**Denominación** **Conjunto de Interés Plaza de la Constitución**

**Dirección** Plaza de la Constitución

**Referencia Catastral**

### 1.2. DESCRIPCIÓN

**Tipología** Conjunto de Interés - Entorno

**Cronología** ss. XIX-XX

**Características físicas**

**Características morfológicas** Conjunto caracterizado por edificación en línea de fachada, con ocupación completa del frente de parcela y adosadas directamente a las edificaciones colindantes. Cada una de estas edificaciones presentan sobre rasante dos plantas y desván, indicados en fachada por medio de líneas de cornisa homogéneas. La cubierta es inclinada de faldones de tejas paralelos a fachada.
Los revestimientos de fachada son continuos a base de enfoscado y pintado en blanco.
Los vanos, en planta baja y primera, son amplios y alargados en la vertical. En planta baja junto a la puerta de doble batiente se sitúan amplios ventanales, en ocasiones simétricos a ambos lados del acceso. En planta primera aparecen ventanales y balcones. En los casos en que aparecen alternados, el balcón siempre se dispone en el eje central de la fachada, inmediatamente sobre la puerta de acceso. El tratamiento de fachada en cuanto al desván (forma y dimensión de los huecos, materiales, altura, etc.) denota que se trata de una planta auxiliar de desván, y no una planta más de la edificación. Todos estos huecos se cierran con rejas tradicionales

**Uso** Uso global residencial

**Estado de conservación** Bueno

**Régimen de propiedad**

### 1.3. BIBLIOGRAFÍA

No existen referencias bibliográficas

### 1.4. INFORMACIÓN FOTOGRÁFICA Y PLANIMÉTRICA

## 2. JUSTIFICACIÓN DE LA PROTECCIÓN

### 2.1. LEGISLACIÓN SECTORIAL APLICABLE

Planeamiento General de Monturque

### 2.2. VALORACIÓN CUALITATIVA

Plaza principal del núcleo urbano

## 3. DETERMINACIONES DE PROTECCIÓN

### 3.1. CONDICIONES DE USO

**Prioritario** Residencial en todas su categorías.

**Permitidos** Hotelero, Social, Docente, Oficinas, De relación y espectáculos.

**Prohibidos** Todos los demás

### 3.2. GRADO DE PROTECCIÓN

Ambiental

### 3.3. NIVELES DE INTERVENCIÓN

**0. Espacios libres**

**1. Mantenimiento y conservación**

**2. Consolidación y restauración** Se permiten obras de carácter estructural destinadas a mantener la estabilidad de la fachada del edificio necesarias, sin modificar las características estructurales originales, ni sus elementos o aspectos esenciales

**3. Redistribución**

**4. Renovación**

**5. Ampliación**

**6. Reimplantación tipológica** En aquellas fachadas que no respondan a las características morfológicas y estéticas del conjunto, se permiten, previa solicitud, obras de nueva planta encaminadas a mantener en fachada las características esenciales del conjunto de interés

**7. Sustitución** Demolición parcial de la edificación existente y sustitución por una construcción de nueva planta, con la limitación de la edificabilidad establecida por el Plan y la necesidad de respetar la actual fachada

### 3.4. ACTUACIONES PREVISTAS

**De conservación necesarias**

**Actuaciones programadas**

## 3.5. DEFINICIÓN GRÁFICA DE LOS NIVELES DE PROTECCIÓN

## 1. INFORMACIÓN DEL EDIFICIO CATALOGADO

### 1.1. IDENTIFICACIÓN CI-02

**Denominación** **Conjunto de Interés Plaza de Andalucía**

**Dirección** Plaza de Andalucía

**Referencia Catastral**

### 1.2. DESCRIPCIÓN

**Tipología** Conjunto de Interés - Entorno

**Cronología** ss. XIX-XX

**Características físicas**

**Características morfológicas** Conjunto caracterizado por edificación en línea de fachada, con ocupación completa del frente de parcela y adosadas directamente a las edificaciones colindantes. Cada una de estas edificaciones presentan sobre rasante dos plantas y desván, indicados en fachada por medio de líneas de cornisa homogéneas. La cubierta es inclinada de faldones de tejas paralelos a fachada.
Los revestimientos de fachada son continuos a base de enfoscado y pintado en blanco.
Los vanos, en planta baja y primera, son amplios y alargados en la vertical. En planta baja junto a la puerta de doble batiente se sitúan amplios ventanales, en ocasiones simétricos a ambos lados del acceso. En planta primera aparecen ventanales y balcones. En los casos en que aparecen alternados, el balcón siempre se dispone en el eje central de la fachada, inmediatamente sobre la puerta de acceso. El tratamiento de fachada en cuanto al desván (forma y dimensión de los huecos, materiales, altura, etc.) denota que se trata de una planta auxiliar de desván, y no una planta más de la edificación. Todos estos huecos se cierran con rejas tradicionales

**Uso** Uso global residencial

**Estado de conservación** Bueno

**Régimen de propiedad** Privado

### 1.3. BIBLIOGRAFÍA

No existen referencias bibliográficas

### 1.4. INFORMACIÓN FOTOGRÁFICA Y PLANIMÉTRICA

## 2. JUSTIFICACIÓN DE LA PROTECCIÓN

### 2.1. LEGISLACIÓN SECTORIAL APLICABLE

Planeamiento General de Monturque

### 2.2. VALORACIÓN CUALITATIVA

Plaza muy original debido a su doble altura, pero que debido a diversas sustituciones parcelarias y a otras desafortunadas reformas, ha perdido parte de su fisonomía original

## 3. DETERMINACIONES DE PROTECCIÓN

### 3.1. CONDICIONES DE USO

**Prioritario** Residencial en todas su categorías.

**Permitidos** Hotelero, Social, Docente, Oficinas, De relación y espectáculos.

**Prohibidos** Todos los demás

### 3.2. GRADO DE PROTECCIÓN

Ambiental

### 3.3. NIVELES DE INTERVENCIÓN

**0. Espacios libres**

**1. Mantenimiento y conservación**

**2. Consolidación y restauración** Se permiten obras de carácter estructural destinadas a mantener la estabilidad de la fachada del edificio necesarias, sin modificar las características estructurales originales, ni sus elementos o aspectos esenciales

**3. Redistribución**

**4. Renovación**

**5. Ampliación**

**6. Reimplantación tipológica** En aquellas fachadas que no respondan a las características morfológicas y estéticas del conjunto, se permiten, previa solicitud, obras de nueva planta encaminadas a mantener en fachada las características esenciales del conjunto de interés

**7. Sustitución** Demolición parcial de la edificación existente y sustitución por una construcción de nueva planta, con la limitación de la edificabilidad establecida por el Plan y la necesidad de respetar la actual fachada

### 3.4. ACTUACIONES PREVISTAS

**De conservación necesarias**

**Actuaciones programadas**

## 3.5. DEFINICIÓN GRÁFICA DE LOS NIVELES DE PROTECCIÓN

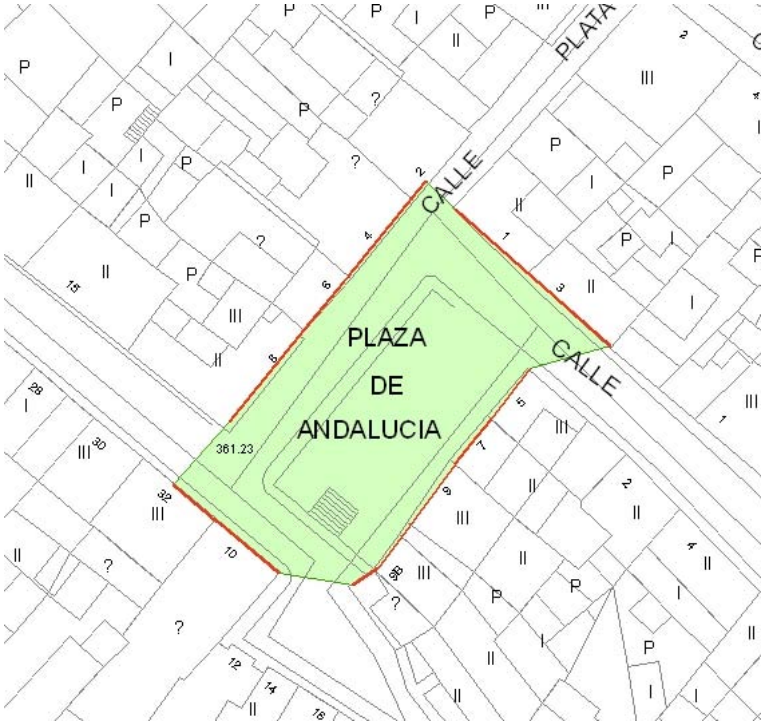

## 1. INFORMACIÓN DEL EDIFICIO CATALOGADO

### 1.1. IDENTIFICACIÓN CI-03

**Denominación** **Conjunto de Interés C/ Ramón y Cajal**

**Dirección** C/ Ramón y Cajal

**Referencia Catastral**

### 1.2. DESCRIPCIÓN

**Tipología** Conjunto de Interés - Entorno

**Cronología** ss. XIX-XX

**Características físicas**

**Características morfológicas** Conjunto caracterizado por edificación en línea de fachada, con ocupación completa del frente de parcela y adosadas directamente a las edificaciones colindantes. Cada una de estas edificaciones presentan sobre rasante dos plantas y desván, indicados en fachada por medio de líneas de cornisa homogéneas. La cubierta es inclinada de faldones de tejas paralelos a fachada.
Los revestimientos de fachada son continuos a base de enfoscado y pintado en blanco.
Los vanos, en planta baja y primera, son amplios y alargados en la vertical. En planta baja junto a la puerta de doble batiente se sitúan amplios ventanales, en ocasiones simétricos a ambos lados del acceso. En planta primera aparecen ventanales y balcones. En los casos en que aparecen alternados, el balcón siempre se dispone en el eje central de la fachada, inmediatamente sobre la puerta de acceso. El tratamiento de fachada en cuanto al desván (forma y dimensión de los huecos, materiales, altura, etc.) denota que se trata de una planta auxiliar de desván, y no una planta más de la edificación. Todos estos huecos se cierran con rejas tradicionales

**Uso** Uso global residencial

**Estado de conservación** Bueno

**Régimen de propiedad** Privado

### 1.3. BIBLIOGRAFÍA

No existen referencias bibliográficas

### 1.4. INFORMACIÓN FOTOGRÁFICA Y PLANIMÉTRICA

## 2. JUSTIFICACIÓN DE LA PROTECCIÓN

### 2.1. LEGISLACIÓN SECTORIAL APLICABLE

Planeamiento General de Monturque

### 2.2. VALORACIÓN CUALITATIVA

Calle un tanto diferenciada del resto de la población, con numerosas fachadas a tres alturas frente a las dos predominantes en el resto de la población. La tipología de la construcción se mantiene en algunas fachadas, pero está muy alterada en lo general

## 3. DETERMINACIONES DE PROTECCIÓN

### 3.1. CONDICIONES DE USO

**Prioritario** Residencial en todas su categorías.

**Permitidos** Hotelero, Social, Docente, Oficinas, De relación y espectáculos.

**Prohibidos** Todos los demás

### 3.2. GRADO DE PROTECCIÓN

Ambiental

### 3.3. NIVELES DE INTERVENCIÓN

**0. Espacios libres**

**1. Mantenimiento y conservación**

**2. Consolidación y restauración** Se permiten obras de carácter estructural destinadas a mantener la estabilidad de la fachada del edificio necesarias, sin modificar las características estructurales originales, ni sus elementos o aspectos esenciales

**3. Redistribución**

**4. Renovación**

**5. Ampliación**

**6. Reimplantación tipológica** En aquellas fachadas que no respondan a las características morfológicas y estéticas del conjunto, se permiten, previa solicitud, obras de nueva planta encaminadas a mantener en fachada las características esenciales del conjunto de interés

**7. Sustitución** Demolición parcial de la edificación existente y sustitución por una construcción de nueva planta, con la limitación de la edificabilidad establecida por el Plan y la necesidad de respetar la actual fachada

### 3.4. ACTUACIONES PREVISTAS

**De conservación necesarias**

**Actuaciones programadas**

## 3.5. DEFINICIÓN GRÁFICA DE LOS NIVELES DE PROTECCIÓN

## 1. INFORMACIÓN DEL EDIFICIO CATALOGADO

### 1.1. IDENTIFICACIÓN CI-04

**Denominación** **Conjunto de Interés C/ Santo Cristo**

**Dirección** C/ Santo Cristo

**Referencia Catastral**

### 1.2. DESCRIPCIÓN

**Tipología** Conjunto de Interés - Entorno

**Cronología** ss. XIX-XX

**Características físicas**

**Características morfológicas** Conjunto caracterizado por edificación en línea de fachada, con ocupación completa del frente de parcela y adosada directamente a las edificaciones colindantes. Cada una de estas edificaciones presenta sobre rasante dos plantas y desván, indicados en fachada por medio de líneas de cornisa homogéneas. La cubierta es inclinada de faldones de tejas paralelos a fachada. Los revestimientos de fachada son continuos a base de enfoscado y pintado en blanco. Los vanos, en planta baja y primera, son amplios y alargados en la vertical. En planta baja junto a la puerta de doble batiente se sitúan amplios ventanales, en ocasiones simétricos a ambos lados del acceso. En planta primera aparecen ventanales y balcones. En los casos en que aparecen alternados, el balcón siempre se dispone en el eje central de la fachada, inmediatamente sobre la puerta de acceso. El tratamiento de fachada en cuanto al desván (forma y dimensión de los huecos, materiales, altura, etc.) denota que se trata de una planta auxiliar de desván, y no una planta más de la edificación. Todos estos huecos se cierran con rejas tradicionales

**Uso** Uso global residencial

**Estado de conservación** Bueno

**Régimen de propiedad** Privado

### 1.3. BIBLIOGRAFÍA

No existen referencias bibliográficas

### 1.4. INFORMACIÓN FOTOGRÁFICA Y PLANIMÉTRICA

## 2. JUSTIFICACIÓN DE LA PROTECCIÓN

### 2.1. LEGISLACIÓN SECTORIAL APLICABLE

Planeamiento General de Monturque

### 2.2. VALORACIÓN CUALITATIVA

Calle de acceso a la zona alta de la población, con viviendas tradicionales en su mayor parte alteradas. Se plantea la recuperación del tipo de vivienda tradicional en fachada, al igual que en la Plaza de la Constitución adyacente, de modo que acompañen tipológicamente a modo de introducción a los espacios incluidos en el Plan Especial del Entorno del Castillo, al que se da paso desde estos espacios

## 3. DETERMINACIONES DE PROTECCIÓN

### 3.1. CONDICIONES DE USO

**Prioritario** Residencial en todas su categorías.

**Permitidos** Hotelero, Social, Docente, Oficinas, De relación y espectáculos.

**Prohibidos** Todos los demás

### 3.2. GRADO DE PROTECCIÓN

Ambiental

### 3.3. NIVELES DE INTERVENCIÓN

**0. Espacios libres**

**1. Mantenimiento y conservación**

**2. Consolidación y restauración** Se permiten obras de carácter estructural destinadas a mantener la estabilidad de la fachada del edificio necesarias, sin modificar las características estructurales originales, ni sus elementos o aspectos esenciales.

**3. Redistribución**

**4. Renovación**

**5. Ampliación**

**6. Reimplantación tipológica** En aquellas fachadas que no respondan a las características morfológicas y estéticas del conjunto, se permiten, previa solicitud, obras de nueva planta encaminadas a mantener en fachada las características esenciales del conjunto de interés

**7. Sustitución** Demolición parcial de la edificación existente y sustitución por una construcción de nueva planta, con la limitación de la edificabilidad establecida por el Plan y la necesidad de respetar la actual fachada

### 3.4. ACTUACIONES PREVISTAS

**De conservación necesarias**

**Actuaciones programadas**

## 3.5. DEFINICIÓN GRÁFICA DE LOS NIVELES DE PROTECCIÓN

# Catálogo de Espacios Protegidos

## 1. INFORMACIÓN DEL ESPACIO CATALOGADO

### 1.1. IDENTIFICACIÓN ARQ-01

**Denominación** **Cisternas romanas, Paseillos y entorno**

**Dirección** C/ Rafael de Lara Jiménez, s/n

### 1.2. DESCRIPCIÓN

**Morfología**

La zona arqueológica se compone de los siguientes elementos:
A) Cisternas romanas: Se trata de una construcción hidráulica de época romana, construida en "opus caementicium" y recubierta interiormente con "opus signinum".
Compuesta por doce cámaras cubiertas con bóveda de medio cañón distribuidas en tres naves paralelas entre sí. Cada nave está formada por cuatro cámaras de planta rectangular dotadas de aberturas circulares en su parte superior, que sirven para la ventilación y garantizan la buena conservación del agua. En el exterior de una de las cámaras se abre una prolongación que presenta una trayectoria quebrada y termina en un pequeño pozo de limpieza.
Estos depósitos o cisternas debieron estar destinados al consumo humano. El volumen de agua capaz de ser almacenado lleva a pensar en un excedente de agua que sería conducido a las villas rústicas, de las que quedan abundantes vestigios.
B) Los Paseíllos: Yacimiento situado en la cima del cerro Monturque junto al cementerio. Aparecen materiales que van desde el Bronce Final hasta la época árabe. Los restos constructivos descubiertos corresponden a la planta baja o sótano de un edificio de grandes dimensiones, cuyo acceso se realizaría a través de una rampa. Su planta es rectangular, presentando una orientación Norte-Sur, dividida en dos naves por una alineación de pilares. El hallarse en parte excavada en la roca, le confiere un carácter de estructura semisubterránea encontrándose cerrada por todas sus partes excepto por la entrada. Esta particularidad conduce a catalogarla como criptopórtico. La aparición de materiales anfóricos permite suponer un posible uso de almacén. El hallazgo de diversos elementos arquitectónicos plantea la existencia de una segunda planta, de la que no se ha conservado ningún resto, y que sería de grandes dimensiones, debido a las potentes cimentaciones de la estructura descubierta

**Cronología** Edad del Bronce, época romana, Edad Media

**Ordenación**

**Tratamiento** Destinado a la exposición en el caso de la cisterna. Los otros elementos y espacios se encuentran abandonados (ruinas sin puesta en valor)

**Infraestructura** Cisternas: exposición pública permanente, con infraestructuras no permanentes sin afección a los restos arqueológicos (carácter reversible)

**Jardinería y mobiliario** Cisternas: mobiliario de exposición (panelería y pasarelas de madera lacada). De carácter reversible y no permanente sin afecciones sobre los restos arquqeológicos

**Uso** Cisternas: exposición permanente sobre el agua en las cisternas. Desasistido en el resto del conjunto

**Conservación** Regular

## 1.3. BIBLIOGRAFÍA

B.O.J.A. 29/06/1996
Inventario de Yacimientos Arqueológicos de Andalucía

## 1.4. INFORMACIÓN FOTOGRÁFICA Y PLANIMÉTRICA

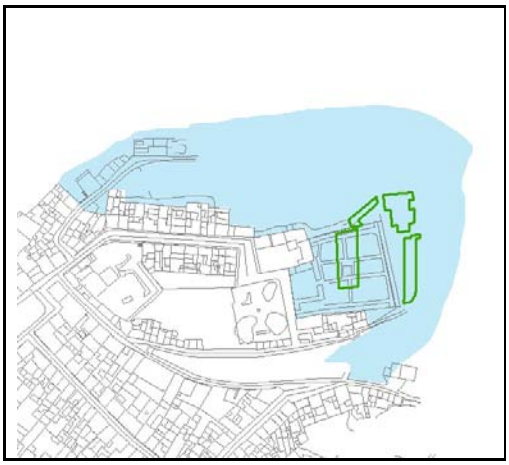

## 2. JUSTIFICACIÓN DE LA PROTECCIÓN

### 2.1. LEGISLACIÓN SECTORIAL APLICABLE

B.I.C. (Zona Arqueológica) 20/02/96 (B.O.J.A. 29/06/1996)
Inventario de Yacimientos Arqueológicos de Andalucía. Consejería de Cultura
Planeamiento General de Monturque

### 2.2. VALORACIÓN CUALITATIVA

Restos de la mayor construcción para almacenar agua de época romana de la provincia. Asimismo, las construcciones del criptopórtico y las termas son singulares en un alto grado

## 3. DETERMINACIONES DE PROTECCIÓN

### 3.1. CONDICIONES DE USO

Las permitidas según legislación sectorial específica

### 3.2. GRADO DE PROTECCIÓN

Integral

### 3.3. CONDICIONES DE INTERVENCIÓN

| | |
|---|---|
| **1. Conservación Estructural** | Las permitidas según legislación sectorial específica |
| **2. Conservación de la Implantación** | Las permitidas según legislación sectorial específica |
| **3. Recuperación Ambiental** | Mantenimiento de las infraestructuras |

### 3.4. DEFINICIÓN GRÁFICA DE LOS NIVELES DE PROTECCIÓN

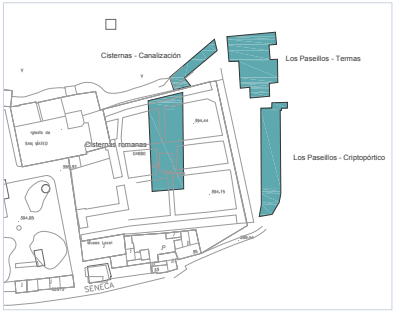

## 1. INFORMACIÓN DEL ESPACIO CATALOGADO

### 1.1. IDENTIFICACIÓN ARQ-02

**Denominación** **Cisternas privadas**

**Dirección** Dispersas por el entorno del castillo

### 1.2. DESCRIPCIÓN

**Morfología** Construcciones de "opus caementicium" para almacenamiento de agua, de menor tamaño que las grandes cisternas que se sitúan bajo el Cementerio. Se encuentran dispersas por el núcleo del antiguo Monturque, en el entorno del castillo

**Cronología** Periodo Romano

**Ordenación**

**Tratamiento**

**Infraestructura** No existe

**Jardinería y mobiliario** No existe

**Uso** Diverso

**Conservación** Regular

### 1.3. BIBLIOGRAFÍA

Plan Especial de Protección del Entorno del Castillo

### 1.4. INFORMACIÓN FOTOGRÁFICA Y PLANIMÉTRICA

## 2. JUSTIFICACIÓN DE LA PROTECCIÓN

### 2.1. LEGISLACIÓN SECTORIAL APLICABLE

Plan Especial de Protección del Entorno del Castillo

### 2.2. VALORACIÓN CUALITATIVA

Todo el conjunto de explotación del agua presente en Monturque, del que estas construcciones son testigos, parece corresponder con un importante centro termal

## 3. DETERMINACIONES DE PROTECCIÓN

### 3.1. CONDICIONES DE USO

Establecidas en el Plan Especial del Entorno del Castillo

### 3.2. GRADO DE PROTECCIÓN

Integral

### 3.3. CONDICIONES DE INTERVENCIÓN

| | |
|---|---|
| **1. Conservación Estructural** | Las permitidas según legislación sectorial específica |
| **2. Conservación de la Implantación** | Las permitidas según legislación sectorial específica |
| **3. Recuperación Ambiental** | Puesta en valor y exhibición pública |

### 3.4. DEFINICIÓN GRÁFICA DE LOS NIVELES DE PROTECCIÓN

## 1. INFORMACIÓN DEL ESPACIO CATALOGADO

### 1.1. IDENTIFICACIÓN ARQ-03

**Denominación** **Castillo "Peñas del Cid"**

**Dirección**

### 1.2. DESCRIPCIÓN

**Morfología** De este bien es muy poco lo que se conserva, al menos en superficie. A escasos metros de la cima del pequeño cerro donde se emplazaba la fortificación, hacia el noeste, se puede apreciar la existencia de un muro de tapial de 90 cm de anchura máxima y unos 50 cm de altura. La longitud del paramento es de aproximadamente 1 m, pero el hecho de estar semienterrado, aflorando en una ladera, hace presumir que puede quedar una buena parte de él bajo el subsuelo en dirección suroeste. Aunque en la mayor porción de la superficie del lugar donde se asienta la fortificación se ha añadido tierra procedente de otros lugares al efectuar la Autovía Córdoba-Málaga, aún pueden observarse en las zonas donde esa tierra no ha cubierto al terreno original cerámicas que parecen tener una adscripción islámica, como vidriadas y tejas, aunque también hemos apreciado un fragmento de "catillus" (piedra rotatoria) de un molino manual de época romana. Aún así, estos restos, por su escasez y amplia pervivencia temporal, no son determinantes para aseverar una cronología mínimamente segura. Por el momento, desconocemos si estamos ante una torre o ante un pequeño castillo-refugio islámico, aspecto que queda pendiente de averiguar en el futuro por medio de las adecuadas excavaciones arqueológicas. Carecemos de fuentes escritas que nos permitan conocer qué fue esta fortificación. Tampoco lo conservado ayuda mucho a comprender la naturaleza de la construcción, pudiendo tratarse tanto de una torre de alquería como de un castillo-refugio. No obstante, la conservación del topónimo como "castillo" y la escasez de restos propios de una alquería hacen suponer lo primero. Por otro lado, la situación en altura de esta fortificación permite entrever que una de sus funciones principales pudo ser la de controlar el valle del río Cabra, que discurre por la base de su cerro. Asimismo, su situación al pie de la vía de Córdoba a Málaga también pudo convertirla en una fortaleza vigía y defensiva de dicho camino. Sobre este lugar existe una leyenda, relacionada por algunos con una parte perdida del "Cantar de Mio Cid", la cual lo une a una de las cabalgadas del Cid en auxilio del rey taifa de Sevilla Al-Motamid, vasallo por entonces del rey castellano-leonés Alfonso VI, señor del famoso campeón castellano. Fue en este lugar donde, según se cuenta, se enfrentó el Cid, y derrotó, a las huestes granadinas de Abdallah auxiliadas por nobles castellanos rebeldes al rey Alfonso, como García Ordóñez (Conde de Nájera), Furtún González, Lope Sánchez y Diego Pérez, en defensa del rey sevillano, cuyas tropas iban comandadas por el mismo Rodrigo Díaz de Vivar

**Cronología** Edad Media (posiblemente Islámica)

**Ordenación**

**Tratamiento**

**Infraestructura** No existe

**Jardinería y mobiliario** No existe

**Uso** Agrícola

**Conservación** Deficiente, debido a la erosión natural y antrópica, y a los vertidos de basura y tierra procedente de la construcción de la autovía Córdoba-Málaga

## 1.3. BIBLIOGRAFÍA

Inventario de Fortificaciones Rurales. Delegación Provincial de Cultura de Córdoba. Junta de Andalucía
Bernier Luque, J. (1966): Historia y paisaje provincial. Córdoba, pp 116-118
Bernier Luque, J. (1979): Córdoba tierra nuestra. Córdoba, pp.264-265
Anónimo: Cantar de Mio Cid, cantar primero
VV.AA. (1993): Los Pueblos de Córdoba, 3. La Granjuela-Monturque. Córdoba, p. 1064

## 1.4. INFORMACIÓN FOTOGRÁFICA Y PLANIMÉTRICA



## 2. JUSTIFICACIÓN DE LA PROTECCIÓN

### 2.1. LEGISLACIÓN SECTORIAL APLICABLE

BIC genérico (Ley 1/1991, de 3 de julio, de Patrimonio Histórico de Andalucía; Disposición adicional segunda de la ley del Patrimonio Histórico Español de 25 de junio de 1985)

### 2.2. VALORACIÓN CUALITATIVA

No se pueden establecer criterios de valoración empírica debido a que los restos han sido cubiertos por tierra procedente de los desmontes de la Autovía Córdoba-Málaga

## 3. DETERMINACIONES DE PROTECCIÓN

### 3.1. CONDICIONES DE USO

Las permitidas según legislación sectorial específica. Se establece un radio de protección del entorno de este bien de 100 m alrededor del mismo

### 3.2. GRADO DE PROTECCIÓN

Integral

### 3.3. CONDICIONES DE INTERVENCIÓN

| | |
|---|---|
| **1. Conservación Estructural** | Las permitidas según legislación sectorial específica |
| **2. Conservación de la Implantación** | Las permitidas según legislación sectorial específica |
| **3. Recuperación Ambiental** | Mantenimiento de las infraestructuras |

### 3.4. DEFINICIÓN GRÁFICA DE LOS NIVELES DE PROTECCIÓN

## 1. INFORMACIÓN DEL ESPACIO CATALOGADO

### 1.1. IDENTIFICACIÓN F-01

**Denominación** **Fuente de los Seis Caños**

**Dirección** Plaza de Cervantes

### 1.2. DESCRIPCIÓN

**Morfología** La fuente consta de un pilar hexagonal con muro de mampostería, en calado hasta la parte del pretil, que aparece pintado de verde. En su centro se alza una elevada pilastra de sección también hexagonal, dotada de seis caños que vierten en cada uno de los seis lados del pilar y que se encuentra rematada por varias molduras superpuestas y un Cristo. Desagua por su lado oriental y el agua pasa a llenar un pilar abrevadero de planta rectangular, 4 x 1 m. y 70 cm. de altura, situado en el extremo opuesto de la plaza (meridional)

**Cronología** s. XX

**Ordenación** Fuente hexagonal rodeada de banco corrido, que actúa de separador respecto a la zona de calzada

**Tratamiento** Encalado con decoraciones en verde

**Infraestructura** Abastecimento de agua no potable, canalizada desde un punto de acopio. Cuenta con alumbrado público

**Jardinería y mobiliario** Cuenta con banco corrido encalado

**Uso** La fuente tiene un doble carácter, de abastecimiento a la población y abrevaje del ganado, en primer lugar, y decorativo, en segundo. Aunque los caños caen desde altura suficiente para llenar un recipiente, el pilar carece de base sobre la que apoyarlo y resulta sumanente incómodo su llenado. En cualquier caso, está controlada por la Consejería de Salud; calificada como fuente de afluencia alta, su agua está declarada no potable por la presencia de bacterias coliformes totales y clostridium sulfito reductores (resultados del análisis efectuado durante el primer semestre de 1998)

**Conservación** Buena

### 1.3. BIBLIOGRAFÍA

No existen referencias bibliográficas

### 1.4. INFORMACIÓN FOTOGRÁFICA Y PLANIMÉTRICA

## 2. JUSTIFICACIÓN DE LA PROTECCIÓN

### 2.1. LEGISLACIÓN SECTORIAL APLICABLE

Catálogo de Fuentes - Consejería de Cultura
Catálogo de Fuentes - Consejería de Medio Ambiente

### 2.2. VALORACIÓN CUALITATIVA

Única fuente con cierta estética

## 3. DETERMINACIONES DE PROTECCIÓN

### 3.1. CONDICIONES DE USO

Infraestructura hidráulica

### 3.2. GRADO DE PROTECCIÓN

Estructural

### 3.3. CONDICIONES DE INTERVENCIÓN

| | |
|---|---|
| **1. Conservación Estructural** | Mantenimiento de la estructura y de la captación de agua |
| **2. Conservación de la Implantación** | |
| **3. Recuperación Ambiental** | Puesta en valor del entorno. Eliminación de los elementos decorativos regionalistas (bandas en verde) |

## 1. INFORMACIÓN DEL ESPACIO CATALOGADO

### 1.1. IDENTIFICACIÓN F-02

**Denominación** **Fuente de El Cañuelo**

**Dirección** Un kilómetro al oeste de la población, tomando el camino de Moriles y un carril que parte a 500 m. del pueblo de la margen septentrional de dicha carretera

### 1.2. DESCRIPCIÓN

**Morfología** El agua sale por el lado sur de la construcción, a través de una pilastra de sección cuadrangular y edificación moderna, adosada a un muro de contención de fábrica también reciente; de la cara norte de la pilastra salen dos caños de plomo que vierten en una pileta de planta oval de 1.40 m. de longitud por un metro de anchura y 40 cm. de altura. Esta pileta comunica con un pilar de planta rectangular, que mide 2.50 x 1.40 m. y que tiene una altura semejante a la pileta (40 cm.) aunque está situado a un nivel inferior a aquélla. El agua pasa de la pileta al pilar a través de un rebaje practicado en su lado norte con un añadido de piedra; desagua por el muro occidental, igualmente mediante rebaje cercano al ángulo noroeste, directamente sobre el terreno. A ambos lados de la pileta oval aparece una plataforma de acceso de piedra que facilita la recogida del agua de los caños

**Cronología** Med. XIX

**Ordenación**

**Tratamiento** Mampostería irregular subhorizontal de mediano formato, trabada con mortero de cemento

**Infraestructura** Abastecimento de agua no potable, canalizada desde un punto de acopio

**Jardinería y mobiliario**

**Uso** Abastecimiento de la población y abrevaje de las caballerías; de hecho, algunos vecinos todavía siguen acudiendo a ella en busca de agua. No parece tener usos agrícolas

**Conservación**

### 1.3. BIBLIOGRAFÍA

Es citada por Ramírez de las Casas como una de las que surtían a la población a mediados del siglo XIX (Corografia, p. 361).

### 1.4. INFORMACIÓN FOTOGRÁFICA Y PLANIMÉTRICA

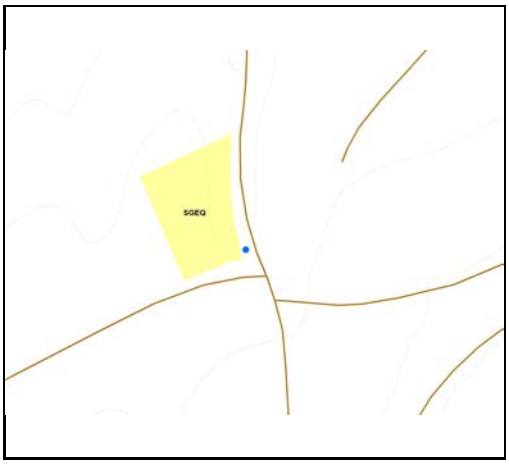


## 2. JUSTIFICACIÓN DE LA PROTECCIÓN

### 2.1. LEGISLACIÓN SECTORIAL APLICABLE

Catálogo de Fuentes - Consejería de Cultura
Catálogo de Fuentes - Consejería de Medio Ambiente

### 2.2. VALORACIÓN CUALITATIVA

Una de las fuentes tradicionales del término

## 3. DETERMINACIONES DE PROTECCIÓN

### 3.1. CONDICIONES DE USO

Infraestructura hidráulica

### 3.2. GRADO DE PROTECCIÓN

Estructural

### 3.3. CONDICIONES DE INTERVENCIÓN

| | |
|---|---|
| **1. Conservación Estructural** | Mantenimiento de la estructura y de la captación de agua |
| **2. Conservación de la Implantación** | |
| **3. Recuperación Ambiental** | Puesta en valor del entorno con recuperación ambiental de especies autóctonas relacionadas con lugares de esparcimiento y recreo |

## 1. INFORMACIÓN DEL ESPACIO CATALOGADO

### 1.1. IDENTIFICACIÓN F-03

**Denominación** **Fuente Nueva**

**Dirección** En la zona noroeste de la población, a la salida por el antiguo camino de Aguilar de la Frontera

### 1.2. DESCRIPCIÓN

**Morfología** La fuente consta de dos estructuras bien diferenciadas, pilastra de salida del agua unida con pileta para su recogida, en su lado sur, y pilar abrevadero en su lado norte. El agua sale por la cara oriental de una pilastra de sección cuadrangular de 40 x 50 cm. y una altura de 1.20 m., vertiendo sobre una piletilla de 30 x 30 cm. que comunica con una segunda pileta más grande, de 70 x 80 cm. y 70 cm. de altura. Esta pileta comunica por su lado norte y por medio de un rebaje en el pretil con un pilar abrevadero de mampostería encalada y planta rectangular cuyas dimensiones alcanzan los 5.30 x 1.70 m. y una altura que oscila entre los 40 cm. en la zona este y los 80 cm. en la oeste. Desagua por el muro norte en una conducción subterránea que comunica con una pequeña alberquilla situada a unos 6 m.
Este complejo hidráulico es reciente, de la segunda mitad del siglo XX, ya que la antigua fuente, que se situaba algunos metros al sur, fue desmantelada y sustituida por la actual para ampliarla. La captación de aguas y canalñización original se presume que se pueden mantener con escasos cambios

**Cronología** 1842

**Ordenación**

**Tratamiento** Se encuentra encalada

**Infraestructura** Abastecimento de agua no potable, canalizada desde un punto de acopio

**Jardinería y mobiliario** Incluida en un parque periurbano, dotado de vegetación, bancos e iluminación pública

**Uso** Por los elementos que conserva, la fuente ha tenido los tradicionales usos de abastecimiento de la población y del ganado. Su agua apenas se utiliza en nuestros días y tiene escaso caudal

**Conservación** Buena

### 1.3. BIBLIOGRAFÍA

Como la del Cañuelo, esta fuente es citada por Ramírez de las Casas quien afirma que "una llamada la Fuente Nueva, en el camino de Aguilar, se hizo en 1842 y su agua es de mala calidad" (Corografia, p. 361).

### 1.4. INFORMACIÓN FOTOGRÁFICA Y PLANIMÉTRICA

## 2. JUSTIFICACIÓN DE LA PROTECCIÓN

### 2.1. LEGISLACIÓN SECTORIAL APLICABLE

Catálogo de Fuentes - Consejería de Cultura
Catálogo de Fuentes - Consejería de Medio Ambiente

### 2.2. VALORACIÓN CUALITATIVA

Una de las fuentes tradicionales del término

## 3. DETERMINACIONES DE PROTECCIÓN

### 3.1. CONDICIONES DE USO

Infraestructura hidráulica

### 3.2. GRADO DE PROTECCIÓN

Estructural

### 3.3. CONDICIONES DE INTERVENCIÓN

| | |
|---|---|
| **1. Conservación Estructural** | Mantenimiento de la estructura y de la captación de agua |
| **2. Conservación de la Implantación** | |
| **3. Recuperación Ambiental** | Puesta en valor del entorno con recuperación ambiental de especies autóctonas relacionadas con lugares de esparcimiento y recreo |

## 1. INFORMACIÓN DEL ESPACIO CATALOGADO

### 1.1. IDENTIFICACIÓN F-04

**Denominación** **Fuente del Grajo**

**Dirección** En el cortijo del Grajo, en el límite suroriental del término lindando con el de Lucena, a unos 2.5 km. de la población

### 1.2. DESCRIPCIÓN

**Morfología** El agua sale por el norte del conjunto a través de una pilastra de piedra, hoy encalada, que se encuentra adosada al muro medianero del cortijo del Grajo, y en cuya parte superior se conserva la inscripción "G.D.C. Se hizo 14 octubre 1913". Lo hace por medio de un grueso caño situado en su parte superior; vierte sobre un pilar abrevadero de planta rectangular, dividido en tres partes por tabiques de separación internos, y cuyas medidas totales alcanzan los 3.50 x 1.05 m. y una altura de 60 cm. Desagua por el muro este y todo el entorno del pilar (costados sur y oeste) está rodeado por un empedrado de guijarros que sirve de acceso

**Cronología** 1913

**Ordenación**

**Tratamiento** Se encuentra encalada

**Infraestructura** Abastecimento de agua no potable, canalizada desde un punto de acopio

**Jardinería y mobiliario** No existe

**Uso** Abastecimiento del ganado y faenas agrícolas, pues el agua sobrante se recoge en una alberca que es utilizada por los habitantes del cortijo para riegos. Pese a que un cartel de considerables dimensiones y firmado por el Ayuntamiento advierte sobre el carácter no potable del agua, todavía son muchos los vecinos de la zona que la utilizan. Está controlada por la Consejería de Salud; calificada como fuente de afluencia baja, su agua está declarada no potable por la presencia de bacterias coliformes totales y de nitratos (resultados del análisis efectuado durante el primer semestre de 1998)

**Conservación** Buena

### 1.3. BIBLIOGRAFÍA

No existen referencias bibliográficas

### 1.4. INFORMACIÓN FOTOGRÁFICA Y PLANIMÉTRICA

## 2. JUSTIFICACIÓN DE LA PROTECCIÓN

### 2.1. LEGISLACIÓN SECTORIAL APLICABLE

Catálogo de Fuentes - Consejería de Cultura
Catálogo de Fuentes - Consejería de Medio Ambiente

### 2.2. VALORACIÓN CUALITATIVA

Una de las fuentes tradicionales del término

## 3. DETERMINACIONES DE PROTECCIÓN

### 3.1. CONDICIONES DE USO

Infraestructura hidráulica

### 3.2. GRADO DE PROTECCIÓN

Estructural

### 3.3. CONDICIONES DE INTERVENCIÓN

| | |
|---|---|
| **1. Conservación Estructural** | Mantenimiento de la estructura y de la captación de agua |
| **2. Conservación de la Implantación** | |
| **3. Recuperación Ambiental** | Puesta en valor del entorno con recuperación ambiental de especies autóctonas relacionadas con lugares de esparcimiento y recreo |